


Rondwandeling Bron Benémola plus zes andere bronnen: 11,7 km.

Combinatie van PR 16 "Fonte Benémola" en PR 12 "7 Fontes"

Startpunt van de wandeling: Fonte Benémola



Het landschap wordt gekenmerkt door een veelzijdige vegetatie. Dit komt doordat dit gebied ligt op een grensvlak van twee steensoorten nl. kalksteen en leisteen. In de middeleeuwen was Querença een belangrijke route van de zee naar het achterland. De Arabieren hebben vooral gezorgd voor de irrigatie van de kleine stukjes grond, die bebouwd worden met groenten. De Fonte Benémola is een bijzondere wandeling omdat dit hier zeer duidelijk de bronnen te zien zijn met kleine watervallen, die zelfs in de zomer nog water geven. Hierdoor een rijke flora en fauna, zie de informatiepanelen langs de route. Het riet wordt nog steeds gebruikt voor het vlechten van manden en het maken van muziekinstrumenten,

De PR 16 kan alleen gelopen worden (4,5km), zelfs in de zomer aan te bevelen. Wij hebben hem echter gecombineerd met de PR12(9 km). Hierdoor wordt hij wat langer maar ook interessanter. De wandeling is heel goed gemarkeerd en is gemakkelijk te lopen. Er is onderweg geen gelegenheid om iets te eten of te drinken. Na afloop kunt u het nabij gelegen Querenca bezoeken. In Querença is bij de kerk een restaurant en een café.



Hoe er te komen.

Neem bij São Brás de Alportel de ringweg richting Loulé. Volg bij alle rotondes de weg naar Loulé. Enkele kilometers voorbij São Brás rechtsaf richting Querença. U komt bij de N396 en slaat hier rechtsaf naar Querença. Volg de borden Querença totdat u een bruin bord Fonte Benémola ziet. Vanaf dat moment de borden Fonte Benémola volgen. Parkeren bij het startpunt. U kunt na de wandeling dezelfde weg terug of via Loulé terugrijden.

Bron: Concelho de Loulé / Casa dos Caminhantes (5.3)

De wandeling.

De wandeling is zo goed gemarkeerd, dat er niets aan toe te voegen is. Na ca. 900 meter komt u bij het punt dat u PR 16 verlaat en rechtsaf slaat om de PR 12 "7 Fontes" te vervolgen. Later komt u weer terug bij de PR 16 bij een picknickplaats waar u de rivier kunt oversteken en de route kunt vervolgen tot het startpunt.

A Beginning of the pedestrian trail "Fonte Benémola"

B Lime-kiln

C Flora

D Barn

E Fonte Benémola

F Picnic Area



G Flora

H Handicraft Basket Maker

I Beginning of the pedestrian trail "7 Fontes"

 Link to the Via Algarviana (GR 13 - E 4.1)

 Boundaries of the protected area

 Pedestrian Trail "Fonte Benémola"  PR 16 LLE 4,5 Km

 Pedestrian Trail "7 Fontes"  PR 12 LLE 9 Km

The Via Algarviana (a regional pedestrian trail) passes near the Protected Landscape of Fonte Benémola.

